







M 1:10.000



Quelle: Auszug aus den Geobasisdaten der Nieders. Vermessungs- und Katasterverwaltung.

Planzeichenerklärung (gem. PlanzV 90)

-  im Geltungsbereich kompensiert
-  mit externer Ausgleichsmaßnahme kompensiert
-  Ökopoolfläche
-  Grenze der Gemeinde Meine

GEMEINDE
MEINE

ENTWICKLUNGSKONZEPT
FORTSCHREIBUNG

RECHTSKRÄFTIGE PLÄNE UND
AUSGLEICHSMASSNAHMEN

GRASSEL

Büro für Stadtplanung Dr.-Ing. W. Schwerdt-Walzenhausdammi 7 · 38100 Braunschweig